



OBEC KOSTOMLATY NAD LABEM

Obec Kostomlaty nad Labem

zveřejňuje, v souladu s § 39 odst. 1 zákona č. 128/2000 Sb., o obcích (obecní zřízení), ve znění pozdějších předpisů,

záměr směny pozemků

Parcela číslo	Katastrální území	Výměra pozemku	List vlastnictví	Druh pozemku	Způsob využití pozemku
274/3	Hronětice	115 m ²	1	orná půda	
274/4	Hronětice	1 588 m ²	1	orná půda	
276/32	Hronětice	14 180 m ²	1	orná půda	
276/33	Hronětice	713 m ²	1	orná půda	
278/58	Hronětice	3 327 m ²	1	trvalý travní porost	

Pozemky ve vlastnictví Obce Kostomlaty nad Labem, Hronětická 237, 289 21 Kostomlaty nad Labem určené ke směně jsou vedeny Katastrálním úřadem pro Středočeský kraj, Katastrálním pracovištěm Nymburk a zapsány na LV č. 1 v katastrálním území Hronětice.


Obec Kostomlaty nad Labem hodlá výše uvedené pozemky směniti za pozemky

Parcela číslo	Katastrální území	Výměra pozemku	List vlastnictví	Druh pozemku	Způsob využití pozemku
289/8	Hronětice	9 990 m ²	362	orná půda	
302/6	Hronětice	10 320 m ²	362	orná půda	

Pozemky ve vlastnictví Ing. Karla Hronka, Vápensko 19, 289 21 Kostomlaty nad Labem určené ke směně jsou vedeny Katastrálním úřadem pro Středočeský kraj, Katastrálním pracovištěm Nymburk a zapsány na LV č. 362 v katastrálním území Hronětice. Pozemky určené ke směně jsou vyznačeny na situačním plánu, který tvoří přílohu tohoto záměru.

Písemné připomínky či dotazy k předloženému záměru lze podat osobně na podatelnu Obecního úřadu Kostomlaty nad Labem nebo poštou na adresu Obecní úřad Kostomlaty nad Labem, Hronětická 237, 289 21 Kostomlaty nad Labem nejpozději **do 14. 2. 2023 do 10:00 hod.** Případné připomínky, dotazy či protinábidka musí obsahovat identifikaci pozemku, označení osoby, která připomínku, dotaz či protinábidku podává, adresu, telefonní číslo, korespondenční a e-mailovou adresu. Obec Kostomlaty nad Labem si vyhrazuje právo změnit nebo doplnit tento záměr, případně jej zrušit.

Tento záměr byl schválen usnesením Rady obce Kostomlaty nad Labem č. 8/2024 dne 10. 1. 2024.



Ing. Romana Hradilová
starostka obce

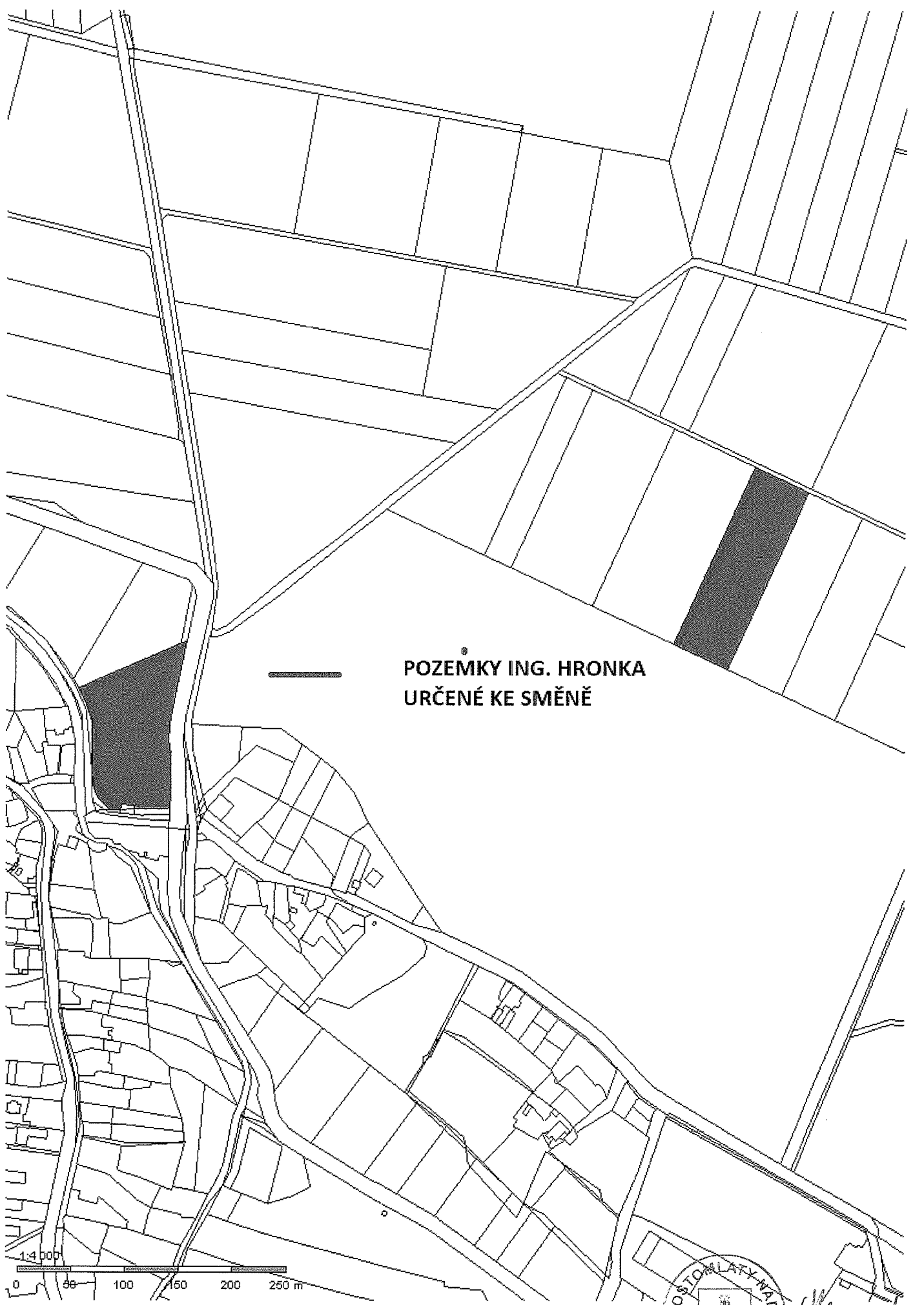
Vyvěšeno: **29-01-2024**

Sejmuto:

Příloha: situační plán se zákresem pozemků

OBE CNÍ ÚŘAD

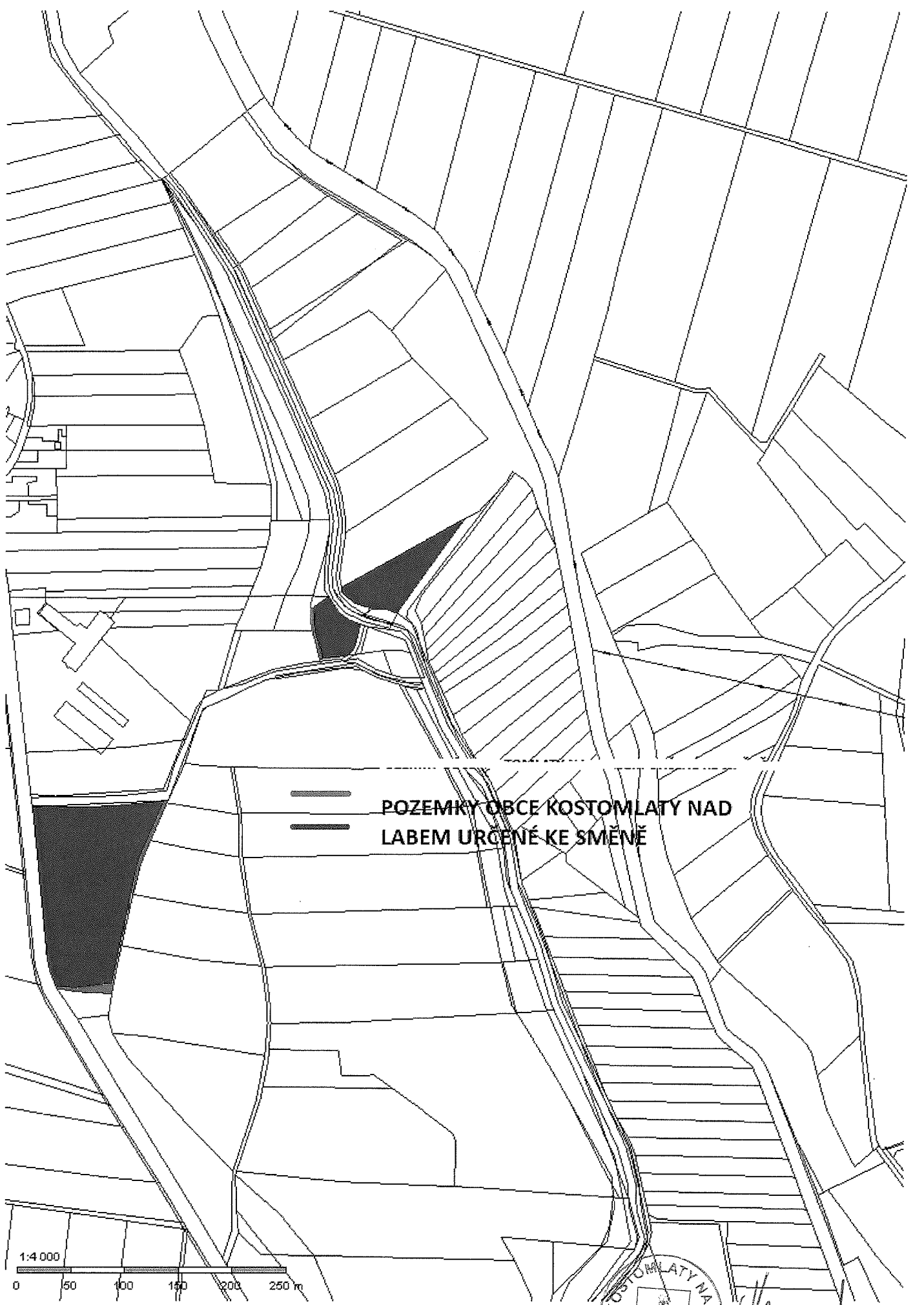
Hronětická 237
289 21 KOSTOMLATY NAD LABEM
tel.: 325 538 611, 325 538 343
IČ: 00239283 DIČ: CZ00239283



POZEMKY ING. HRONKA
URČENÉ KE SMĚNĚ



A handwritten signature in black ink, located at the bottom right of the page.



**POZEMKY OBCE KOSTOMLATY NAD
LABEM URCENÉ KE SMĚNĚ**

